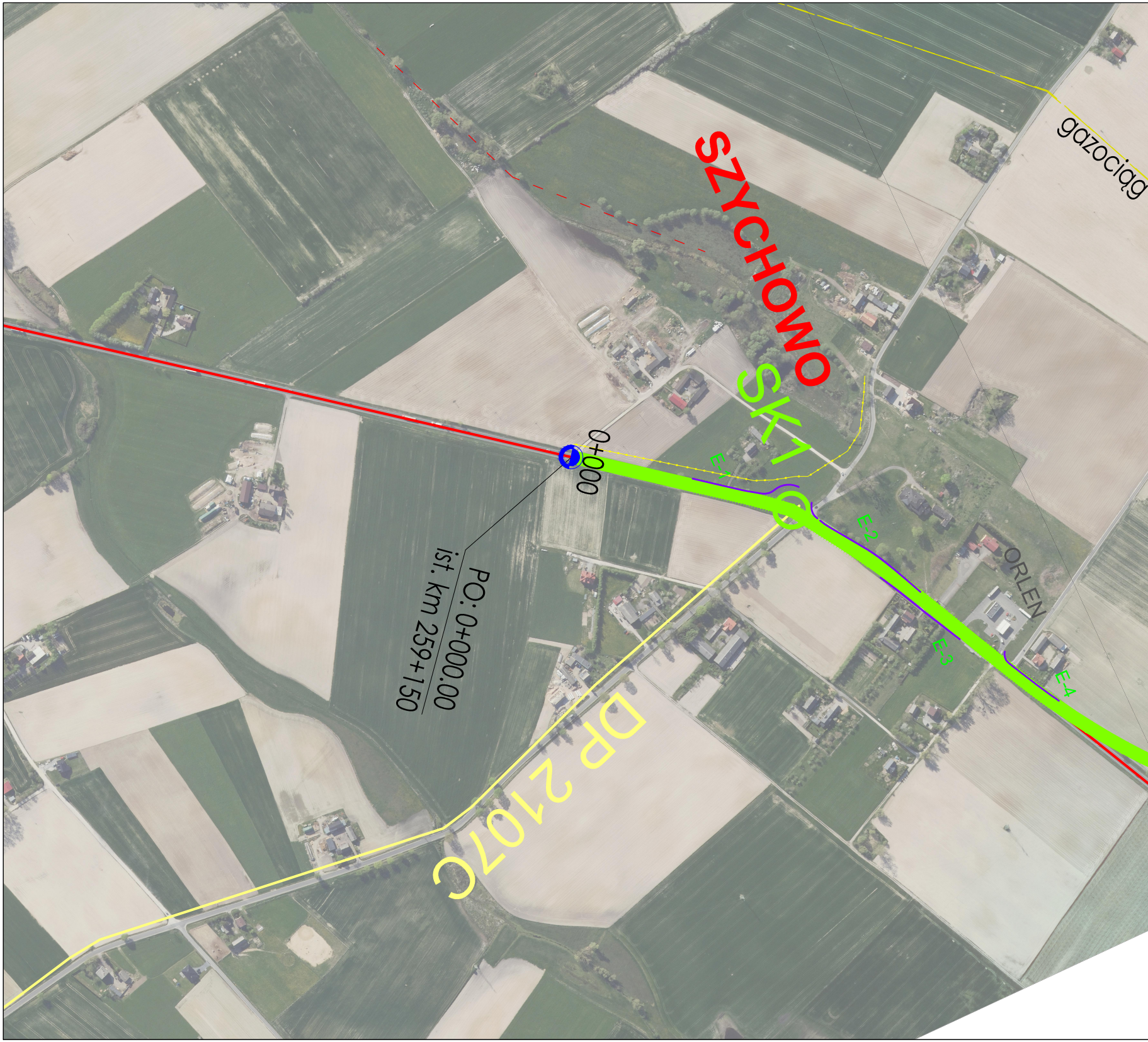
SZYCHOWO
SK1
gazociąg
0+000
PO: 0+000.00
ist. km 259+150
E-1
E-2
E-3
E-4
ORLEN
DP 2107C

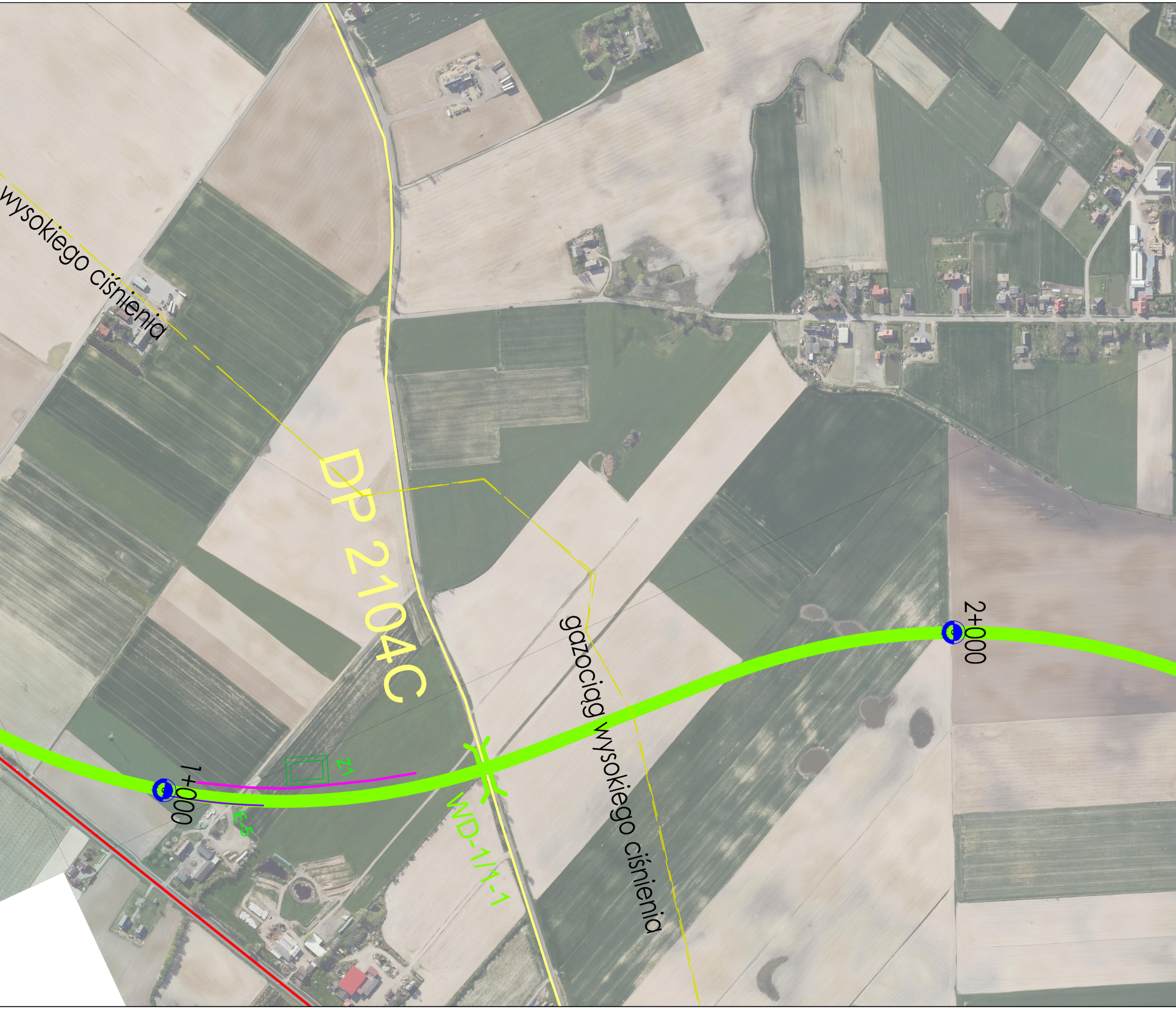
wysokiego ciśnienia
DP 2104C
gazociąg wysokiego ciśnienia
2+000
1+000
Z1
E-5
WD-1/1-1

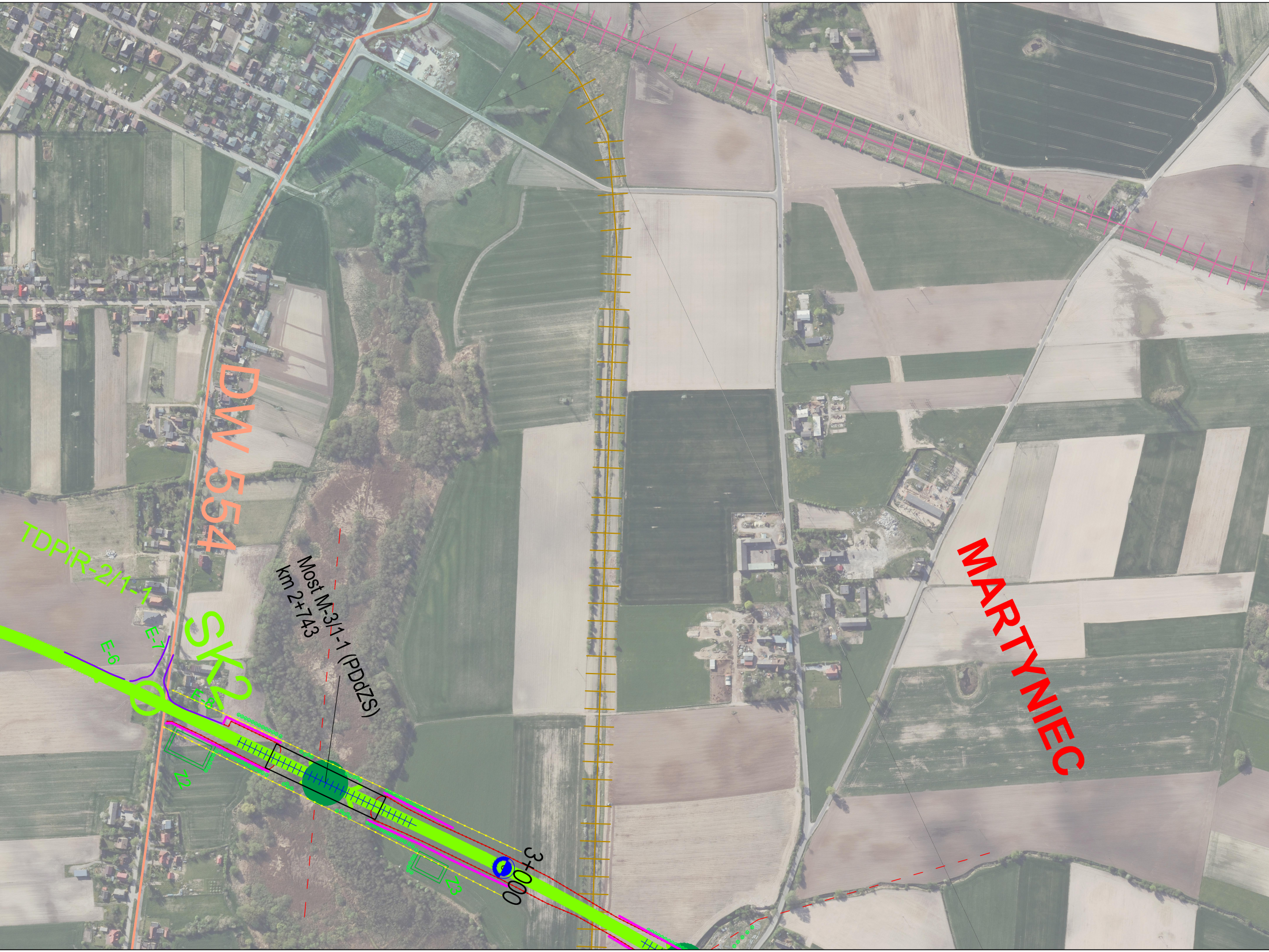
DW 554
TDPiR-2/1-1
SK2
E-6
E-7
E-8
Most M-3/1-1 (PDdZS)
km 2+743
Z2
Z3
3+000
MARTYNIEC



LEGENDA:

━	proj. przebieg WARIANTU 1-1
━	istn. przebieg drogi krajowej nr 15
━	istn. przebieg drogi wojewódzkiej
━	istn. przebieg drogi powiatowej
─	istn. przebieg drogi gminnej
┼┼┼┼	istn. przebieg linii kolejowej
┼┼┼┼	istn. przebieg nieczynnej linii kolejowej
●	przejście dla zwierząt
⊙	poglądowa lokalizacja nasadzeń zieleni
- - - -	szlaki migracji
E-1 ━	ekrany akustyczne (Wariant 1-1)
•-•-•-•	ogrodzenia naprowadzające
Z1	zbiorniki (Wariant 1-1)
▭	obiekty inżynierskie (mosty, wiadukty, przepusty, przejścia dla zwierząt)
⧓	wiadukty
•-•-•-•	wygrodzenia tymczasowe dla płazów
━	odcinki wygrodzeń stałych dla płazów
┼┼┼┼	zakres ekranów przeciwolśnieniowych (zaprojektowane przy przejściach dla zwierząt średnich i dużych)

PDdZM - przejście dolne dla zwierząt małych
PDdZS - przejście dolne dla zwierząt średnich

INWESTOR:

GENERALNA DYREKCJA DRÓG KRAJOWYCH I AUTOSTRAD
Oddział w Bydgoszczy
ul. Fordońska 6 , 85-085 Bydgoszcz

USŁUGODAWCA PROJEKTOWY:

LAFRENTZ POLSKA sp. z o.o.
ul. Kamiennogórska 22, 60-179 Poznań

Zadanie:

Budowa obwodnicy Kowalewa Pomorskiego w ciągu drogi krajowej nr 15

Arkusz:
1

Skala:
1:3000

Nazwa rysunku:

Mapa urządzeń ochrony środowiska - Wariant 1-1

Data:
10.2024